




LEGENDE

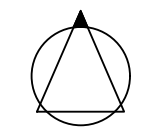
-  Geltungsbereich des Bebauungsplanes
-  Gebäude - Bestand
-  Gebäude - Neuerrichtung
-  Lieferrampe - Neuerrichtung
-  Straßenverkehrsfläche
-  Zufahrten / Betriebsflächen
-  Fußwege
-  Stellplätze
-  Grünflächen - projektbezogen
-  Grünflächen - privat
-  Grünflächen - öffentlich
-  Bäume - Bestand
-  Bäume / Hecken / Sträucher - Neupflanzung
-  Werbefylon

- Bestandsangaben nach DIN 18702 (auszugsweise)
-  vorhandene bauliche Anlagen
 -  vorhandene Flurstücksgrenzen und -nummern
 -  vorhandener Flurgrenzen und -nummern

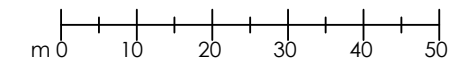
**VERBANDSGEMEINDE SAALE-WIPPER
STADT GÜSTEN**

**BEBAUUNGSPLAN
"BERNBURGER STRASSE NORD"**

NUTZUNGSBEISPIEL



M 1:1.000



10.11.2020

Büro für Stadtplanung GbR Dr. Ing. W. Schwerdt, Humperdinckstraße 16, 06844 Dessau-Roßlau
Tel. 0340/613707 Fax: 0340/617421 E-mail: bfs-dessau@dr-schwerdt.de

Kartengrundlage: Liegenschaftskarte
des Landesamtes für Vermessung
und Geoinformation Land Sachsen-Anhalt
Stadt Güsten
Gemarkung Güsten
Flur 8
Maßstab 1 : 1.000

Stand der Plangrundlage (Monat/Jahr) 01/2019

Vervielfältigungserlaubnis erteilt
durch das Landesamt für Vermessung
und Geoinformation Land Sachsen-Anhalt

von 2011
AktENZEICHEN A18-7001698-2011 zu A18-119-2010-7